



Giunta Regionale della Campania
Direzione Generale 18 - Lavori Pubblici e Protezione Civile
STAFF Protezione Civile Emergenza e Post-Emergenza



**OGGETTO: BOLLETTINO PREVISIONALE DELLE CONDIZIONI
METEOROLOGICHE PER LA REGIONE CAMPANIA
VALIDO PER I GIORNI 15 - 16 E 17 NOVEMBRE 2020**

DA:


S.O.R.U. - SALA OPERATIVA REGIONALE UNIFICATA DI PROTEZIONE CIVILE

A:

PREFETTURE DI AV – BN – CE – NA – SA
CITTÀ METROPOLITANA DI NAPOLI
AMMINISTRAZIONI PROVINCIALI DI AV – BN – CE – SA
SINDACI DEI COMUNI DELLA REGIONE CAMPANIA
D.G. E UFFICI REGIONALI – UNITÀ DI CRISI – SANITÀ – C.O.R.E.
AUTORITÀ DI BACINO
CONSORZI DI BONIFICA DELLA REGIONE CAMPANIA
COMUNITÀ MONTANE DELLA REGIONE CAMPANIA
DIREZIONE REGIONALE E COMANDI PROVINCIALI VV. F.
COMANDO REGIONE CARABINIERI FORESTALE CAMPANIA
CAPITANERIE DI PORTO
REGISTRO ITALIANO DIGHE (R.I.D.) ROMA – NAPOLI
ENTI GESTORI SISTEMI DI TRASPORTO E RETI FERROVIARIE
P.C. DIPARTIMENTO DELLA PROTEZIONE CIVILE
N° PAGINE COMPRESA LA PRESENTE: 4

Regione Campania
Data: 15/11/2020 12:49:30, PG/2020/0540592

COMUNE DI NOLA
Protocollo Arrivo N. 54269/2020 del 17-11-2020
Doc. Principale - Copia Documento



BOLLETTINO METEOROLOGICO REGIONALE
domenica 15 novembre 2020 emissione ore 10:30

ESAME SINOTTICO

Condizioni d'instabilità permangono al Sud, mentre nuove correnti umide, collegate ad una struttura depressionaria in transito sul Nord-Europa, apporteranno, nel corso della giornata, nuove precipitazioni sul settore Nord-Occidentale, sulla Sardegna e sul medio-alto versante tirrenico. Domani, i fenomeni tenderanno a spostarsi verso sud, favorendo un miglioramento del tempo dal pomeriggio al Nord. Martedì, le precipitazioni tenderanno gradualmente ad attenuarsi sul settore centrale della nostra penisola, mentre permarranno condizioni d'instabilità al Sud.

PREVISIONE PER OGGI, DOMENICA 15 NOVEMBRE 2020

Cielo prevalentemente nuvoloso con locali precipitazioni, anche a carattere di rovescio o isolato temporale, soprattutto sul settore centro-settentrionale della regione; i fenomeni tenderanno temporaneamente ad attenuarsi tra il pomeriggio e la sera. I venti spireranno deboli variabili con locali moderati rinforzi, soprattutto sulle zone costiere e durante il pomeriggio, e possibili raffiche. Il mare si presenterà prevalentemente mosso. Le temperature non subiranno variazioni significative. La visibilità risulterà localmente ridotta sulle zone montuose.

Zona	Stato del cielo e precipitazioni
1	Cielo prevalentemente nuvoloso con locali precipitazioni, anche a carattere di rovescio o possibile isolato temporale.
2	Cielo prevalentemente nuvoloso con locali precipitazioni, anche a carattere di rovescio o possibile isolato temporale.
3	Cielo prevalentemente nuvoloso con locali precipitazioni, anche a carattere di rovescio o possibile isolato temporale.
4	Cielo prevalentemente nuvoloso con locali precipitazioni, anche a carattere di rovescio o possibile isolato temporale.
5	Cielo prevalentemente nuvoloso con locali precipitazioni, anche a carattere di rovescio o possibile isolato temporale.
6	Cielo prevalentemente nuvoloso con locali precipitazioni, anche a carattere di rovescio o possibile isolato temporale.
7	Cielo prevalentemente nuvoloso con locali precipitazioni.
8	Cielo prevalentemente nuvoloso con locali precipitazioni.

PREVISIONE PER DOMANI, LUNEDÌ 16 NOVEMBRE 2020

Cielo molto nuvoloso con precipitazioni tendenti a divenire sparse, anche a carattere di rovescio o locale temporale, puntualmente di moderata intensità, soprattutto sulle zone costiere. I venti spireranno moderati sud-occidentali con possibili raffiche nei temporali ma con tendenza ad attenuarsi in serata. Il mare si presenterà prevalentemente mosso. Le temperature diminuiranno leggermente nei valori minimi. La visibilità risulterà localmente ridotta sulle zone montuose e, fino al primo mattino, anche sulle zone pianeggianti e nelle vallate interne, per la formazione di locali foschie.

Zona	Stato del cielo e precipitazioni
1	Cielo molto nuvoloso con precipitazioni tendenti a sparse, anche a carattere di rovescio o locale temporale, puntualmente di moderata intensità.
2	Cielo molto nuvoloso con precipitazioni tendenti a sparse, anche a carattere di rovescio o locale temporale.
3	Cielo molto nuvoloso con precipitazioni tendenti a sparse, anche a carattere di rovescio o locale temporale, puntualmente di moderata intensità.
4	Cielo molto nuvoloso con precipitazioni tendenti a sparse, anche a carattere di rovescio o locale temporale.
5	Cielo molto nuvoloso con precipitazioni tendenti a sparse, anche a carattere di rovescio o locale temporale, puntualmente di moderata intensità.
6	Cielo molto nuvoloso con precipitazioni tendenti a sparse, anche a carattere di rovescio o locale temporale, puntualmente di moderata intensità.
7	Cielo molto nuvoloso con precipitazioni tendenti a sparse, anche a carattere di rovescio o locale temporale, puntualmente di moderata intensità.
8	Cielo molto nuvoloso con precipitazioni tendenti a sparse, anche a carattere di rovescio o locale temporale, puntualmente di moderata intensità.

PREVISIONE PER DOPODOMANI, MARTEDÌ 17 NOVEMBRE 2020

Cielo molto nuvoloso con precipitazioni sparse, anche a carattere di rovescio o locale temporale; dal pomeriggio le precipitazioni tenderanno gradualmente ad attenuarsi, ad iniziare dal settore settentrionale della regione. I venti spireranno deboli settentrionali con possibili raffiche nei temporali e con tendenza a rinforzare nel corso della notte. Il mare si presenterà mosso tendente a molto mosso o localmente agitato, soprattutto sulle zone esposte ai venti. Le temperature aumenteranno leggermente nei valori minimi e diminuiranno in quelli massimi. La visibilità risulterà localmente ridotta sulle zone montuose.

Zona	Stato del cielo e precipitazioni
1	Cielo molto nuvoloso con precipitazioni sparse, anche a carattere di rovescio o locale temporale, in attenuazione dal pomeriggio.
2	Cielo molto nuvoloso con precipitazioni sparse, anche a carattere di rovescio o locale temporale, in attenuazione dal pomeriggio.
3	Cielo molto nuvoloso con precipitazioni sparse, anche a carattere di rovescio o locale temporale, in attenuazione dal pomeriggio.
4	Cielo molto nuvoloso con precipitazioni sparse, anche a carattere di rovescio o locale temporale, in attenuazione dal pomeriggio.
5	Cielo molto nuvoloso con precipitazioni sparse, anche a carattere di rovescio o locale temporale, in attenuazione dal pomeriggio.
6	Cielo molto nuvoloso con precipitazioni sparse, anche a carattere di rovescio o locale temporale, in attenuazione dal pomeriggio.
7	Cielo molto nuvoloso con precipitazioni sparse, anche a carattere di rovescio o locale temporale, in attenuazione dal pomeriggio.
8	Cielo molto nuvoloso con precipitazioni sparse, anche a carattere di rovescio o locale temporale, in attenuazione dal pomeriggio.

Elaborazioni su dati: CFD Campania - ECMWF - USAM CNMCA

Legenda Zone di allerta meteo:

Zona 1: Piana campana, Napoli, Isole, Area Vesuviana; **Zona 2:** Alto Volturno e Matese; **Zona 3:** Penisola sorrentino-amalfitana, Monti di Sarno e Monti Picentini; **Zona 4:** Alta Irpinia e Sannio; **Zona 5:** Tusciano e Alto Sele; **Zona 6:** Piana Sele e Alto Cilento; **Zona 7:** Tanagro; **Zona 8:** Basso Cilento.

*L'operatore previsionale
(Andrea Monda)*

COMUNE DI NOLA
 Protocollo Arrivo N. 54269/2020 del 17-11-2020
 Doc. Principale - Copia Documento

PG/2020/0540592

Regione Campania
 Data: 15/11/2020 12:49:30



AVVERTENZE:

IN CONSIDERAZIONE DI QUANTO INDICATO NEL BOLLETTINO PREVISIONALE DELLA GIORNATA ODIERNA, E IN CONSIDERAZIONE DEL PREVISTO PEGGIORAMENTO, SI RACCOMANDA:

- DI VERIFICARE IL REGOLARE FUNZIONAMENTO DEL RETICOLO IDROGRAFICO E DEI SISTEMI DI RACCOLTA E ALLONTANAMENTO DELLE ACQUE PIOVANE.
- DI CONTROLLARE LE AREE A RISCHIO FRANA, INDIVIDUATE NEI P.S.A.I. DALLE AUTORITÀ DI BACINO E DEI PENDII SOGGETTI A FENOMENI DI EROSIONE, E LE ZONE SOTTOSTANTI I VERSANTI PER LA POSSIBILITÀ DI TRASPORTO A VALLE DI MATERIALI SOLIDI, PER EFFETTO DI RUSCELLAMENTI SUPERFICIALI.
- DI MONITORARE LE AREE ALLUVIONALI ED I CORSI D'ACQUA CHE ATTRAVERSANO IL PROPRIO TERRITORIO CON PARTICOLARE RIGUARDO AI PUNTI SINGOLARI (PONTI, AREE GOLENALI, RESTRINGIMENTI DELL'ALVEO, ECC.)
- DI PRESTARE ATTENZIONE ALLE ZONE DEPRESSE, AI SOTTOPASSI STRADALI E AI LUOGHI E ALLA RETE STRADALE PROSSIMI A IMPLUVI, CANALI E CORSI D'ACQUA SOGGETTE AD ALLAGAMENTI.
- PRESTARE ATTENZIONE A TUTTE LE STRUTTURE SOGGETTE ALLE SOLLECITAZIONI DEI VENTI (PALI DELLA PUBBLICA ILLUMINAZIONE, STRUTTURE PROVVISORIE, GAZEBO, ECC.) E LE AREE ALBERATE DEL VERDE PUBBLICO.
- AGLI ENTI CON COMPETENZA IN AMBITO MARITTIMO E AI SINDACI DEI COMUNI COSTIERI E DELLE ISOLE, DI PRESTARE ATTENZIONE ALLE COSTE E ALLE MARINE ESPOSTE AL MOTO ONDOSO NONCHÉ AI MEZZI IN NAVIGAZIONE.
- DI SEGNALARE, CON OGNI UTILE DISPOSITIVO, SULLA RETE STRADALE DI PROPRIA COMPETENZA, LA PREVISTA RIDUZIONE DELLA VISIBILITÀ NOTTETEMPO E AL PRIMO MATTINO, PER LOCALI BANCHI DI NEBBIA.

RISCHIO IDRAULICO E IDROGEOLOGICO PER GLI ASPETTI DI PROTEZIONE CIVILE:

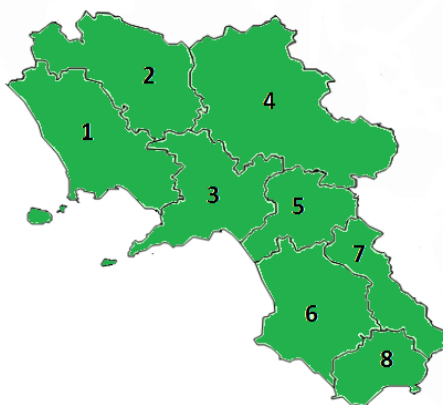
FINO ALLE ORE 12.00 DI DOMANI LUNEDÌ 16 NOVEMBRE 2020

LIVELLO DI CRITICITÀ:

FENOMENI POCO SIGNIFICATIVI PREVEDIBILI SUL TERRITORIO.

LIVELLO DI ALLERTA:

CODICE COLORE VERDE SU TUTTE LE ZONE DI ALLERTA.





Giunta Regionale della Campania
Direzione Generale 18 - Lavori Pubblici e Protezione Civile
STAFF Protezione Civile Emergenza e Post-Emergenza



RISCHIO IDRAULICO E IDROGEOLOGICO PER GLI ASPETTI DI PROTEZIONE CIVILE:

DALLE ORE 12.00 DI DOMANI LUNEDÌ 16 NOVEMBRE 2020 E FINO ALLE ORE 12.00 DI MARTEDÌ 17 NOVEMBRE 2020

LIVELLO DI CRITICITÀ:

ORDINARIO PER RISCHIO IDROGEOLOGICO LOCALIZZATO PER LE ZONE DI ALLERTA 1,3,5,6,7 E 8.

LIVELLO DI ALLERTA:

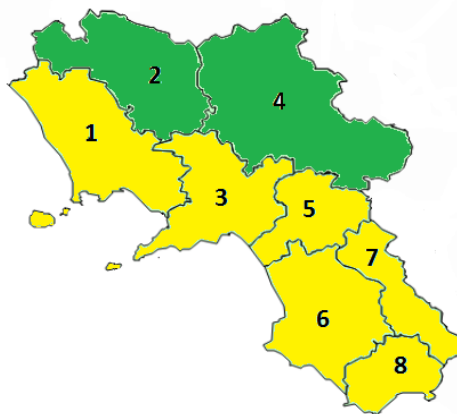
CODICE COLORE GIALLO SULLE ZONE DI ALLERTA 1,3,5,6,7 E 8.

LIVELLO DI CRITICITÀ:

NESSUNA CRITICITÀ PER LE ZONE DI ALLERTA 2 E 4.

LIVELLO DI ALLERTA:

CODICE COLORE VERDE SULLE ZONE DI ALLERTA 2 E 4.



SEGUIRÀ AVVISO REGIONALE DI ALLERTA PER PREVISTE CONDIZIONI METEOROLOGICHE AVVERSE AI FINI DI PROTEZIONE CIVILE A PARTIRE DALLE ORE 12.00 DI DOMANI LUNEDÌ 16 NOVEMBRE 2020 E FINO ALLE ORE 12.00 DI MARTEDÌ 17 NOVEMBRE 2020.

I BOLLETTINI E GLI AVVISI METEO SONO ACCESSIBILI E CONSULTABILI ALL'INDIRIZZO WEB:

[HTTP://BOLLETTINIMETEO.REGIONE.CAMPANIA.IT/](http://bollettinimeteo.regione.campania.it/)

IL RESPONSABILE DI SALA OPERATIVA

DOTT. ANDREA NAPPI

FIRMA AUTOGRAFA OMESSA AI SENSI
ART. 3, C. 2 D. Lgs 12.02.1993 N. 39

IL DIRIGENTE

DOTT.SSA CLAUDIA CAMPOBASSO

FIRMA AUTOGRAFA OMESSA AI SENSI
ART. 3, C. 2 D. Lgs 12.02.1993 N. 39

Sala Operativa Regionale Unificata S.O.R.U./S.O.U.P.R.
Centro Direzionale Is. C3 – 80143 Napoli - Tel 081 23 23 111 – Numero verde 800 23 25 25 / 800. 44 99 11
Fax 081 2323860 – / 800. 44 99 11 - soru@pec.regione.campania.it

COMUNE DI NOLA
Protocollo Arrivo N. 54269/2020 del 17-11-2020
Doc. Principale - Copia Documento

Regione Campania
Data: 15/11/2020 12:49:30, PG/2020/0540592